



les itinéraires À VTT

Spécialement conçus et balisés pour la pratique du VTT, ils conviendront à tous : débutants ou chevronnés. Les carto-guides se composent de fiches étapes, très pratiques, avec cartographie et descriptifs des parcours.


Les grandes traversées sont labellisées par la Fédération française de Cyclisme.



GRANDES TRAVERSÉES

305 Grande Traversée du Massif Central

Des Volcans à la Méditerranée



666 km de randonnée à VTT (de 10 à 20 jours)

Carto-guide, 45 fiches, 1 livret pratique

Puy-de-Dôme (63), Cantal (15), Lozère (48),
Aveyron (12), Gard (30), Hérault (34)



Plus d'info sur le site

www.chamina.com

dossier « Grande Traversée
du Massif Central »

14,50 € - ISBN 2-84466-041-X


**AUTOMNE
2007**

Grande Traversée de l'Hérault

Le département (34) d'est en ouest, suivant 2 itinéraires au départ de Montpellier 500 km au total, entre garrigues, cause du Larzac, massifs du Caroux et de l'Espinouse...

308 Grande Traversée des Préalpes

Les Chemins du Soleil



2 parcours de 330 et
372 km. Une variante
sportive de 91 km.

Carto-guide, 45 fiches,
1 livret pratique

Isère (38), Drôme (26)
Hautes-Alpes (05)
Alpes-de-Haute-Provence (04)

18,00 € - ISBN 2-84466-058-4

309 Grande Traversée du Jura



380 km de randonnée
à VTT (de 5 à 10 jours)
Carto-guide, 26 fiches, 1
livret pratique


Mise à jour 2006

Ain (01)
Doubs (25)
Jura (39)

14,50 € - ISBN 2-84466-068-1

TOURS DE PAYS ET WEEK-ENDS

310 Autour des villes d'eaux



9 circuits de week-end à VTT
et remise en forme
Carto-guide,
33 fiches,
1 livret pratique
Allier (03)
Puy-de-Dôme (63)
Cantal (15)

18,00 € - ISBN 2-84466-074-6

306 Parc naturel Livradois-Forez



12 boucles à VTT
de 83 km à 232 km
(de 2 à 7 jours)
Carto-guide,
26 fiches,
1 livret pratique
Puy-de-Dôme (63)
Haute-Loire (43)

13,50 € - ISBN 2-84466-055-X

BALADES À LA JOURNÉE


307 Le Velay des Trois Rivières



39 balades à VTT
de 9 à 44 km,
tous niveaux
Carto-guide,
41 fiches,
1 livret pratique
Haute-Loire (43)

14,50 € - ISBN 2-84466-057-6


311 Puy-de-Dôme



60 balades à VTT,
tous niveaux
Carto-guide,
60 fiches,
1 livret pratique
Puy-de-Dôme (63)

18,00 € - ISBN 2-84466-077-0

302 303 L'Aisne à VTT



Le nord **303** et le sud
302 de L'Aisne à VTT,
19 balades par volume
Carto-guides, 22 fiches
chacun, 1 livret pratique
Aisne (02)

303 7,50 € - ISBN 2-84466-003-7

302 7,50 € - ISBN 2-84466-004-5

350 Pack L'Aisne à VTT (1 + 2)

14,50 € - ISBN 2-84466-017-7

312 Le Jura



64 circuits à VTT,
de 4 à 40 km,
tous niveaux
3 grands itinéraires
Carto-guide, 43 fiches,
1 livret pratique

Parution mai 2007

Jura (39)

**NOUVEAUTÉ
2007**

18,00 € - ISBN 978-2-84466-123-4



les itinéraires À VÉLO

Une nouvelle collection très riche en informations : sites touristiques à visiter, cartes et descriptifs des parcours, infos train - vélo et autres conseils pratiques, hébergements et loueurs vélo labellisés pour un accueil privilégié...

351 Le Luberon

Parc naturel régional du Luberon



1 tour de pays de 248 km
et 6 variantes
au cœur de la Provence
542 km au total
Guide relié


Nouveauté 2006

Alpes-de-Haute-Provence (04)
Vaucluse (84)

18,50 € - 128 pages - ISBN 2-84466-090-8

352 La Loire à vélo

D'Orléans à Nantes



1 linéaire de 400 km
réalisable en 5 tronçons,
160 km de variantes
Reliure à spirales

**NOUVEAUTÉ
2007**

Parution avril 2007

Loiret (45), Loir-et-Cher (41)
Indre-et-Loire (37)
Maine-et-Loire (49)
Loire-Atlantique (44)

12,00 € - 96 pages - ISBN 978-2-84466-121-0

353 Le Pays des Châteaux

Chambord et ses environs



11 parcours de 9 à 33 km,
2 circuits de week-end,
1 tronçon de « la Loire à vélo »
330 km balisés

Reliure à spirales

**NOUVEAUTÉ
2007**

Parution juin 2007

Loir-et-cher (41)

12,00 € - 80 pages - ISBN 978-2-84466-122-7

**AUTOMNE
2007**

Week-end
en val de Loire

Ce guide complètera l'offre
« vélo » en région Centre,
avec 8 circuits de 2 à 3 jours,
des environs d'Orléans
à la Grande Sologne et au Berry.